

**BREVET DE TECHNICIEN SUPÉRIEUR
TOURISME**

**ÉPREUVE E4 – Elaboration de l'offre touristique
SOUS-ÉPREUVE : U41- Tourisme et territoire**

SUJET

SESSION 2015

Durée: 3 heures
coefficient : 2.5

L'usage de la calculatrice est interdit pour cette épreuve.

Document à rendre avec la copie :

Page 6/6, au choix l'un des deux fonds de carte

Dès que le sujet vous est remis, assurez-vous qu'il est complet.
Le sujet comporte 6 pages, numérotées de la page 1/6 à 6/6.

BTS TOURISME	SUJET	U41 : TOURISME ET TERRITOIRE
SESSION 2015	Code : TOE41TT	Page : 1/6

Liste des annexes

Page 2a – Liste des annexes

Page 2b – Libellé du sujet

Page 3a – Document 1 : Cartes de présentation de l'archipel des îles Canaries

Page 3b – Document 2 : Chiffres de la fréquentation touristique des îles Canaries
Document 3 : Les nouveaux produits proposés par les îles Canaries

Page 4a – Document 4 : Le tourisme à Tenerife
Document 5 : La plage de Los Cristianos (Tenerife), en février

Page 4b – Document 6 : Carte de Tenerife

Page 5a – Document 7 : Carte de Lanzarote

Page 5b – Document 8 : Randonnée dans le parc national de Timanfaya (Lanzarote)
Document 9 : L'île canarienne de Lanzarote, rêve d'un artiste visionnaire

Pages 6a et 6b – Fond pour le croquis (à compléter et à joindre à la copie)

Les îles Canaries,

une diversification de l'offre touristique.

Les îles Canaries sont l'une des régions espagnoles les plus fréquentées par les touristes internationaux, notamment français qui y viennent de plus en plus nombreux. Depuis la Conférence internationale sur le tourisme durable qui s'est tenue sur l'île de Lanzarote en 1995, les Canaries ont choisi de réorienter leur politique touristique.

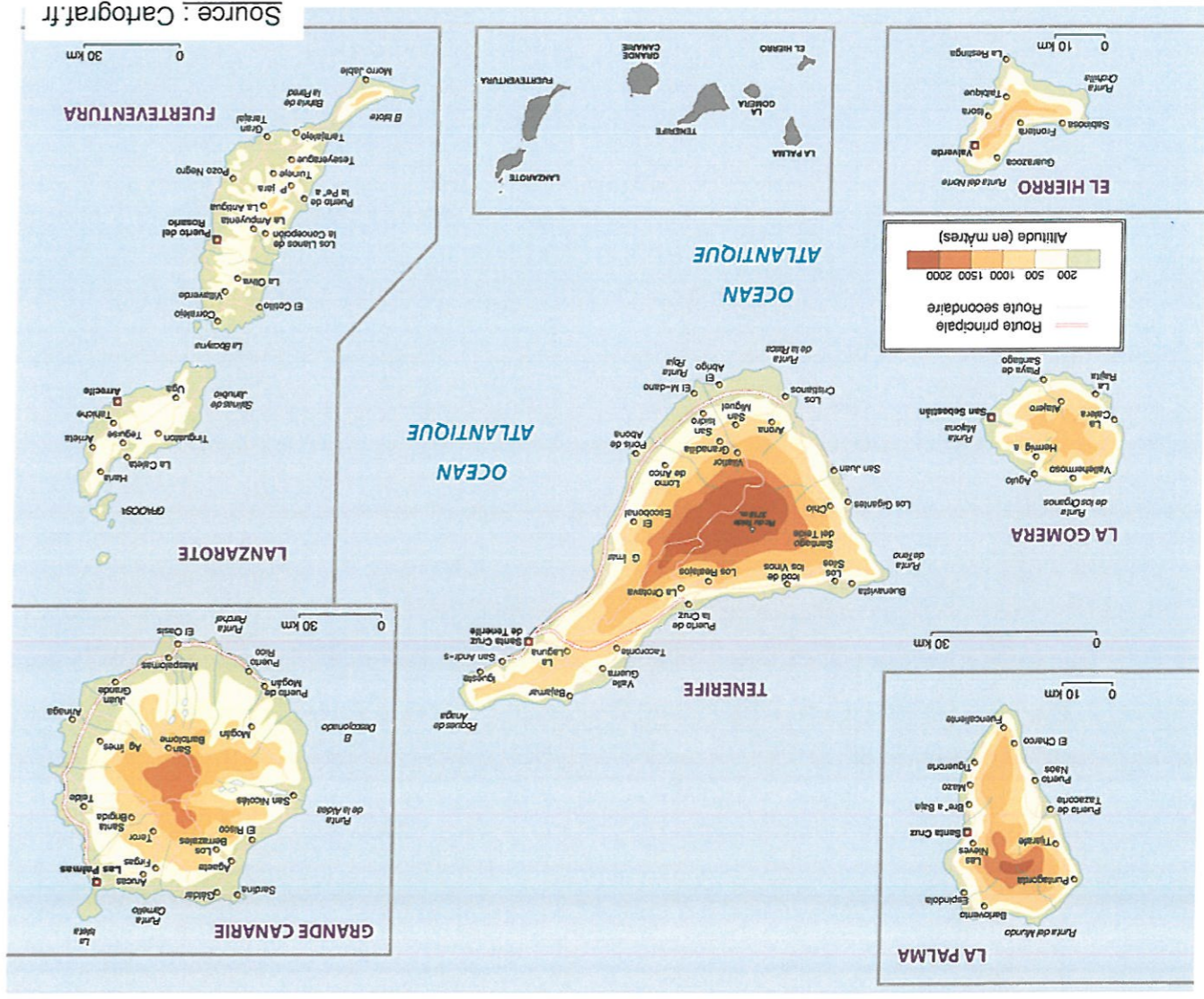
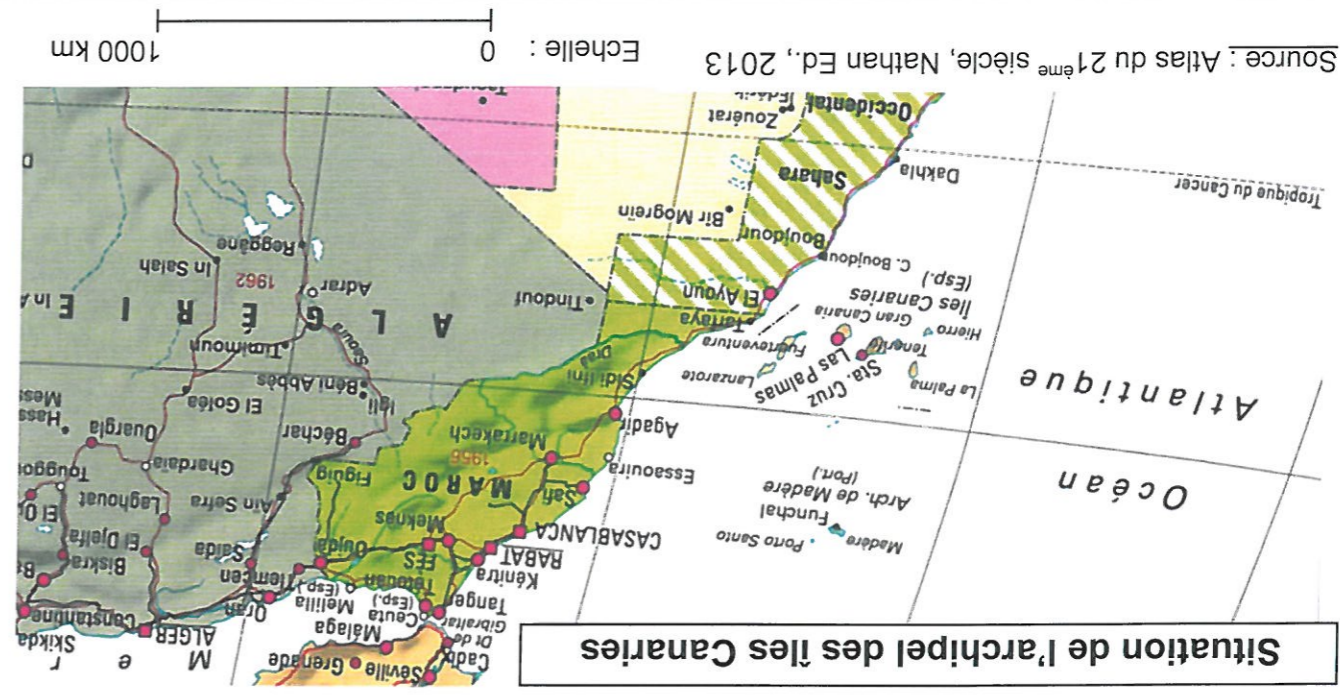
Après avoir présenté les îles Canaries, analysez l'évolution et les impacts de la mise en tourisme.

Vous vous appuyerez sur les exemples de Tenerife et de Lanzarote.

Votre travail sera accompagné d'un croquis de l'île de Lanzarote illustrant les dynamiques du tourisme.

SESSION 2015	SUJET	BTS TOURISME	U41 : TOURISME ET TERRITOIRE
Page : 2b/6		Code : TOE41TT	

SESSION 2015	SUJET	BTS TOURISME	U41 : TOURISME ET TERRITOIRE
Page : 2a/6		Code : TOE41TT	



Document 2 : Chiffres de la fréquentation touristique des îles Canaries

Arrivées de touristes internationaux	2009		2011		2013	
	Tenerife	îles Canaries	Tenerife	îles Canaries	Tenerife	îles Canaries
Arrivées de touristes français	2.964.844	2.008.938	32.750	73.625	90.739	250.536
Arrivées de touristes espagnols	7.982.256	2.008.938	823	823	90.739	250.536
Lanzarote	10.318.176	1.733.431	92.131	197.140	90.739	250.536
Tenerife	3.784.693	1.733.431	92.131	197.140	90.739	250.536
Lanzarote	1.367.483	1.733.431	92.131	197.140	90.739	250.536
îles Canaries	10.318.176	1.733.431	92.131	197.140	90.739	250.536
Tenerife	7.982.256	1.733.431	92.131	197.140	90.739	250.536
Lanzarote	392.286	1.733.431	92.131	197.140	90.739	250.536
îles Canaries	879.907	1.733.431	92.131	197.140	90.739	250.536
Tenerife	367.581	1.733.431	92.131	197.140	90.739	250.536
Lanzarote	300.609	1.733.431	92.131	197.140	90.739	250.536

Source : www.turismodecanarias.com
consulté le 9 septembre 2014

Document 3 : Les nouveaux produits proposés par les îles Canaries



Vous serez émerveillée par la beauté des paysages et vous découvrirez petit à petit les multiples facettes d'une nature surprenante et capricieuse. Les îles comptent 141 espaces protégés, dont quatre Parcs nationaux, quatre Réserves de la biosphère et 1386 plantes autochtones, dont 546 sont endémiques. Une telle beauté naturelle mérite qu'on lui prête une attention particulière. C'est pourquoi les îles défendent fermement l'environnement et les populations locales, et veillent à ce que celles-ci conservent leur identité et leur personnalité afin que les visiteurs puissent emporter dans leur pays d'origine une image inoubliable des Canaries.



Après avoir grimpé sur le sommet d'un volcan, admiré des monuments géologiques spectaculaires ou randonnée parmi la flore de l'ère des dinosaures, il n'y a rien de plus naturel que de découvrir la gastronomie traditionnelle, goûter un poisson fraîchement capturé de façon artisanale, du vin ou du fromage d'appellation d'origine protégée dans des hôtels et des établissements ruraux qui perpétuent la tradition, sans renoncer aux commodités actuelles, car l'archipel jouit d'une grande expérience en matière touristique, qui permet d'assurer des services de qualité.

Source : turismodecanarias.com
consulté le 9 septembre 2014

Document 4 : Le tourisme à Tenerife

Le Sud de Tenerife a connu une évolution récente spectaculaire. Là où, il y a 30 ans, il n'y avait que des plaines rocailleuses, se dressent désormais immeubles et hôtels, agglutinés autour des plages auréolées créées pour le plaisir des touristes. Los Cristianos, Las Americas sont ces nouveaux eldorado, ces enclaves du tourisme européen, à vocation univoque. (...)

Symbole de l'uniformisation des mœurs et de l'internationalisation des espaces touristiques, ces stations sont davantage germaniques ou anglaises que canariennes. Les Tinerfiens travaillent, puis rentrent dans le Nord de l'île où ils résident. (...)

La majeure partie des touristes de ces grands complexes ignorent les autres parties de l'île, tant leurs préoccupations se résument aux trois S : Sea, Sex and Sun.

Un pôle étranger qui devient prédominant dans l'économie de l'île et qui représente désormais plus de 80 % de ses ressources (4 millions de touristes par an). Une invasion vitale qui n'est pas sans conséquence sur la culture de l'île.

Source : Erwann Jade, *Mappemonde*, n°60, avril 2000

Document 5 : La plage de Los Cristianos (Tenerife, février 2013), offrant des eaux de baignade comprises entre 19 et 23°C toute l'année



Source : Jdr ©

Document 6 : Carte de Tenerife



Source : cartograf.fr



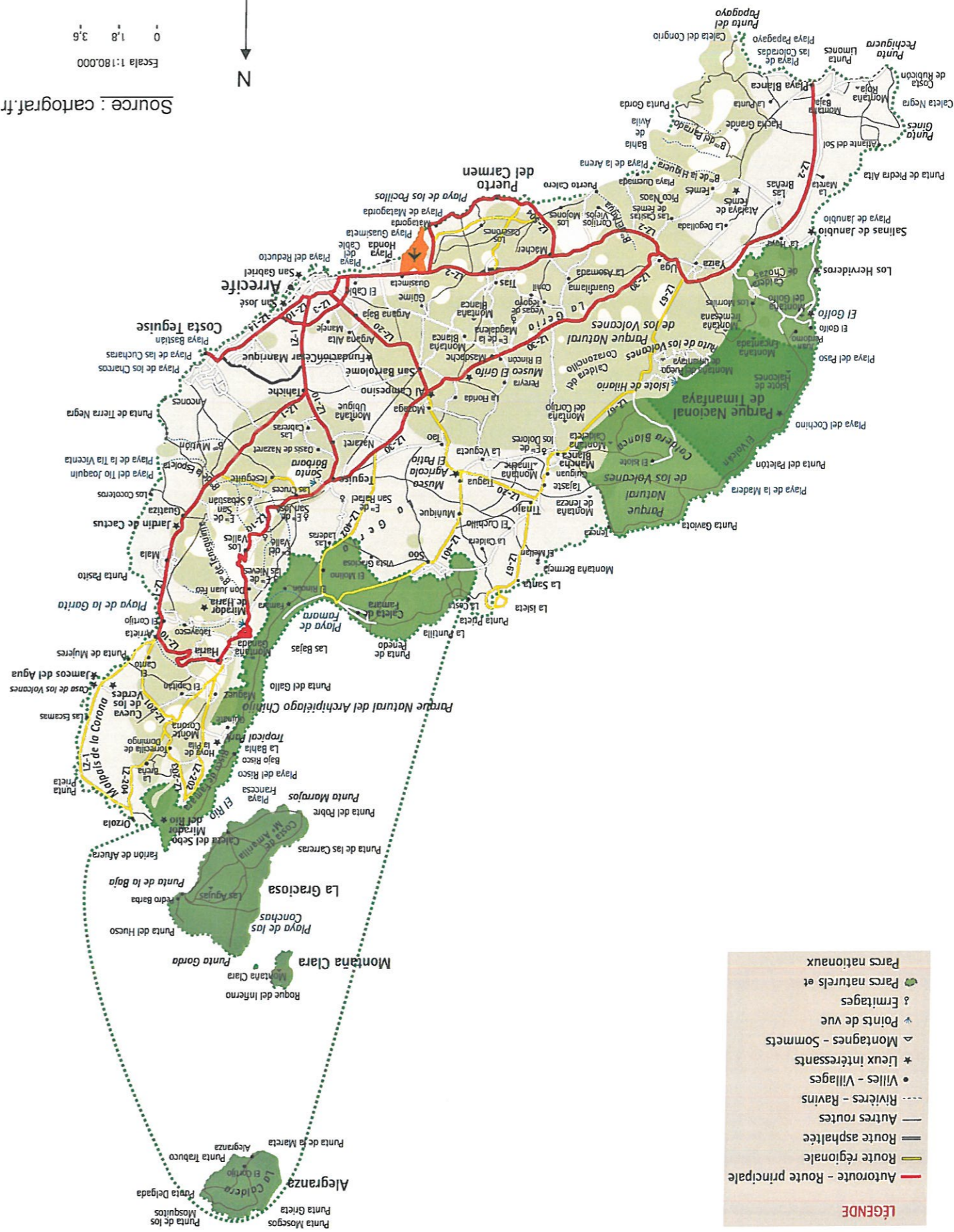
Document 8 : Randonnée dans le parc national de Timanfaya (Lanzarote)

Source : allibaby.com
consulté le 9 septembre 2014

Document 9 : L'île canarienne de Lanzarote, rêve d'un artiste visionnaire

“Nous ne devons copier personne. C'est nous que l'on viendra copier, une fois que nous aurons révélé la personnalité de notre île !” Le message est clair, le ton est donné. Lorsque le peintre et sculpteur César Manrique (1919-1992) quitta New York pour rentrer dans son île de Lanzarote, en 1966, il a déjà en tête ce qui deviendra son œuvre majeure : rien de moins qu'un territoire de 845 km², battu par les vagues et les vents de l'Atlantique, à 140 kilomètres des côtes africaines et 1 000 kilomètres de l'Espagne, pays dont il dépend. Pourtant, il ne faudra que vingt ans à Manrique pour faire de sa terre natale (...) la démonstration grandeur nature qu'il est possible de concilier tourisme, écologie et projet artistique – ce qui lui vaut aujourd'hui d'être classée dans son intégralité Réserve de biosphère par l'Unesco (1993). Une distinction dont chacun sur l'île s'enorgueillit, sans jamais oublier que son principal artisan n'est autre qu'un artiste entêté, porté par une vision qu'il qualifiait lui-même d'utopie. De l'utopie, il en fallait sans doute une bonne dose pour oser imaginer, dans les années 1960, un développement touristique fondé sur le respect de la nature, la limitation du nombre de visiteurs et la mise en valeur des ressources locales en visant un profit à long terme. Faire du beau, pour longtemps. A l'époque, partout en Europe, le ton est tout autre. L'Espagne franquiste bâtonne à marche forcée chaque kilomètre de ses côtes, trop heureuse d'accueillir chaque jour plus d'Anglais, d'Allemands ou de Français en quête de vacances garanties “100 % sol y playa”. Dès la fin des années 1970, Manrique s'insurge contre les promoteurs qui entendent profiter de l'image de l'île... pour (...) construire à grande échelle sur les plages de sable fin de la façade Sud-Est de l'île, essentiellement à Playa Blanca, Puerto del Carmen et Costa Tegüise. Son combat sera incessant lorsque les appuis politiques viendront à lui manquer et que la corruption gagnera du terrain. En 2009, moins de vingt ans après la disparition de l'artiste, l'Unesco menaçait de retirer son label *Reserve de biosphère* devant la prolifération des hôtels dans cette zone.

Source : Sylvie Sanabria, lemond.fr, 1^{er} décembre 2012

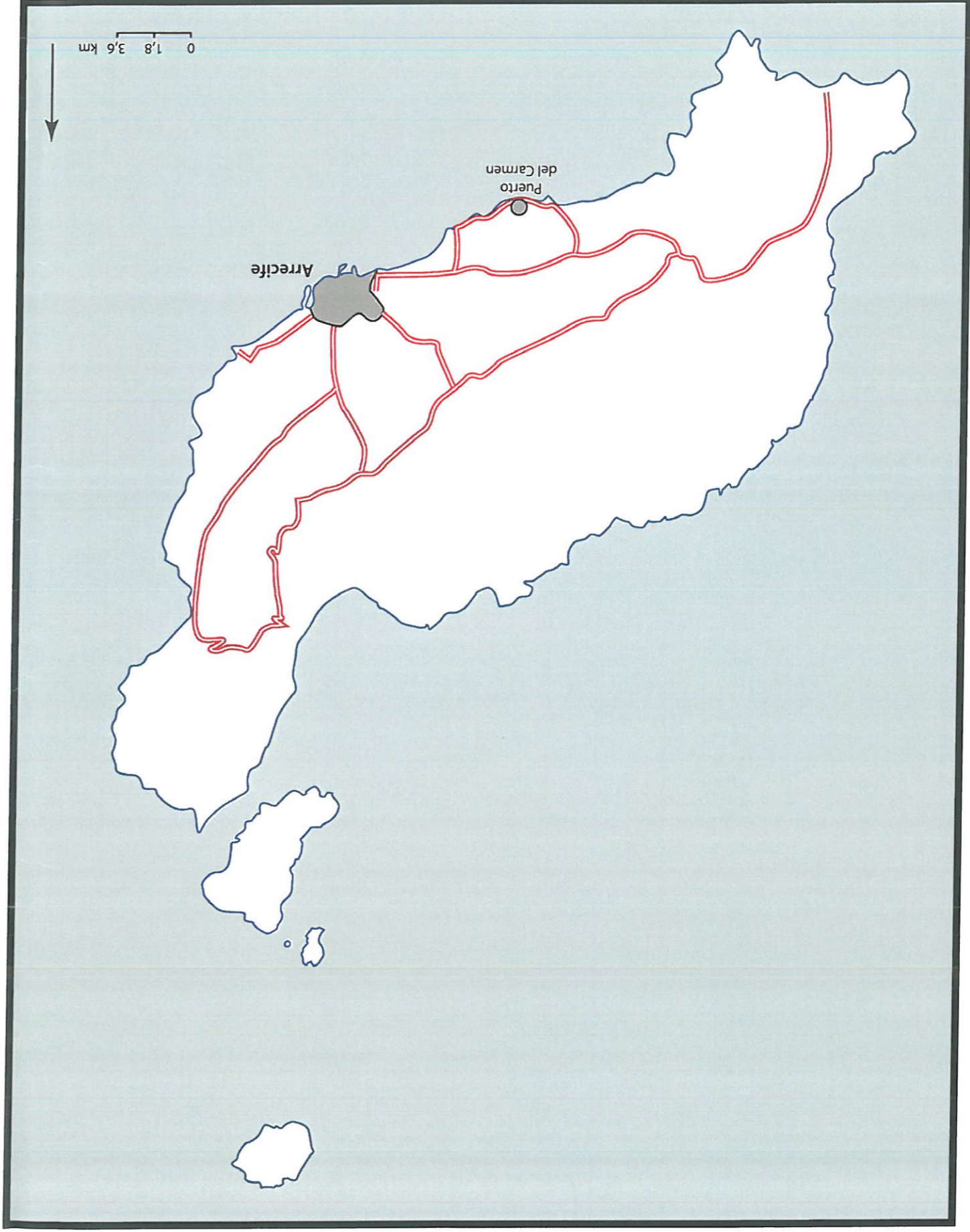


Source : cartograf.fr

Document 7 : Carte de Lanzarote

- LÉGENDE**
- Autoroute - Route principale
 - Route régionale
 - Route asphaltée
 - Autres routes
 - Rivières - Ravins
 - Villes - Villages
 - * Lieux intéressants
 - ▲ Montagnes - Sommets
 - ▽ Points de vue
 - ? Ermitages
 - 🌳 Parcs naturels et
 - 🏞️ Parcs nationaux

Vous complétez le fond de carte à joindre obligatoirement à la copie.



BTS TOURISME	SUJET	U41 : TOURISME ET TERRITOIRE
SESSION 2015	Code : TOE41TT	Page : 6b/6

BTS TOURISME	SUJET	U41 : TOURISME ET TERRITOIRE
SESSION 2015	Code : TOE41TT	Page : 6a/6